

ЧЕРНІГІВСЬКА РАЙОННА ДЕРЖАВНА АДМІНІСТРАЦІЯ
ЧЕРНІГІВСЬКОЇ ОБЛАСТІ

РОЗПОРЯДЖЕННЯ

від 29 жовтня 2010 року № 384


м. Чернігів

Про скасування особливого карантинного режиму по золотистій картопляній нематоді на окремих присадибних ділянках

Зареєстровано

Чернігівським районним управлінням юстиції

"01" жовтня 2010 р. за № 4/92

Керівник органу державної реєстрації 

(підпис)

Керуючись ст. 33 Закону України „Про карантин рослин”, розглянувши подання державного інспектора з карантину рослин по Чернігівській області від 08.10.2010 р. №21-127 „Про впорядкування карантинних зон по золотистій картопляній нематоді”, згідно висновків фітосанітарних експертиз від: 13.08.2010 р. № Л25/003642-В, 11.08.2010 р. № Л25/003643-В, 16.08.2010 р. № Л25/003644, 16.08.2010 р. № Л25/003645, 17.08.2010 р. № Л25/003680, 25.08.2010 р. № Л25/003715-В, 26.08.2010 р. № Л25/003721-В, 26.08.2010 р. № Л25/003722-В, 26.08.2010 р. № Л25/003726-В, 27.08.2010 р. № Л25/003744-В, 22.09.2010 р. № Л25/004382-В, 22.09.2010 р. № Л25/004317-В, 24.09.2010 р. № Л25/004441-В:


1. Скасувати карантинний режим по золотистій картопляній нематоді на 28 присадибних ділянках громадян в 15 населених пунктах на площі 4,24 га (згідно з додатком), встановлений розпорядженням райдержадміністрації від 05.12.2008 року № 543, яке зареєстроване районним управлінням юстиції 24.12.2008 року № 2/82.


2. Юридичному відділу та по роботі із зверненнями громадян апарату райдержадміністрації після прийняття розпорядження не пізніше 5-ти днів терміну подати його на державну реєстрацію до районного управління юстиції.

3. Розпорядження набирає чинності з моменту його державної реєстрації.

4. Контроль за виконанням розпорядження покласти на першого заступника голови районної державної адміністрації Ганжу М.М.

Голова районної державної адміністрації





ДЕРЖАВНА ІНСПЕКЦІЯ З КАРАНТИНУ РОСЛИН ПО ЧЕРНІГІВСЬКІЙ ОБЛАСТІ

ВХ № 1459 / 02-01

« 08 » 11 20 10 р.

Додаток
до розпорядження голови районної
державної адміністрації
29 листопада 2010 р. № 384

Хмільницька сільська рада (с. Рижики)

Вершняк Федір Петрович вул. Соснова, 59 0,20 га

Боромиківська сільська рада (с. Моргуличі)

Золотаринець Марія Олександрівна пр. Першотравневий, 1 0,25 га

Слобідська сільська рада (с. Слобода)

Ситніков Василь Іванович вул. Дружби, 39 0,25 га

Гавриленко Ольга Степанівна вул. Садова, 3 0,15 га

Пісківська сільська рада

с. Піски

Критиковський Петро Ємельянович вул. Садова, 12 0,15 га

с. Підгірне

Грушун Петро Васильович вул. Набережна, 50 0,15 га

Гавриленко Надія Іванівна вул. Набережна, 34 0,15 га

Гельниченко Петро Михайлович вул. Набережна, 14 0,15 га

Грищенко Володимир Сергійович вул. Староніжинська, 8 0,15 га

Олишівська сільська рада (смт. Олишівка)

Грица Валентин Леонідович пр. Польовий, 1 0,20 га

Шестовицька сільська рада (с. Шестовиця)

Григунун Людмила Сергіївна вул. Перемоги, 5 0,08 га

Григорний Володимир Михайлович вул. Л. Українки, 10 0,06 га

Григорян Ольга Юхимівна вул. Л. Українки, 12 0,04 га

Григор'єв Василь Максимович вул. Садова, 10 0,08 га

Григоренко Олександр Олександрович вул. Л. Українки, 17 0,08 га

Григорішна Микола Іванович вул. Польова, 30 0,25 га

Мньовська сільська рада (с. Мньов)

Григор'єв Федір Всильович вул. Космонавтів, 3 0,25 га

Петрушинська сільська рада (с. Петрушин)

Григор'єв Микола Дмитрович вул. Молодіжна, 40 0,15 га

Киїнська сільська рада (с. Киїнка)

Лотилін В'ячеслав Вталійович вул. Космонавтів, 3 0,10 га

Черниська сільська рада (с. Черниш)

рченко Ганна Іллівна вул. Садова, 28 0,05 га

Боровиківська сільська рада

с. Ліски

Лита Наталія Ничиорівна вул. Колгоспна, 11 0,20 га

с. Василева Гута

едорченко Петро Гордійович вул. Бачинська, 11 0,20 га

едорченко Іван Андрійович вул. Овразна, 3 0,20 га

обченко Василь Іванович вул. Бачинська, 28 0,20 га

Киселівська сільська рада (с. Кобилянка)

роненко Федір Андрійович вул. Річкова, 76 0,15 га

Ковпитська сільська рада (с. Ковпита)


жель Марія Микитівна вул. Радянська, 152 0,13 га

стовойт Петро Афанасійович вул. Радянська, 161 0,10 га

имаченко Петро Іванович вул. Радянська, 142 0,12 га

ого: 15 населених пунктів, 28 присадибних ділянок площею 4,24 га.

івник апарату районної
жавної адміністрації


В.П.Бешун
