

*Amil*



**НИЖНЬОСІРОГОЗЬКА РАЙОННА ДЕРЖАВНА АДМІНІСТРАЦІЯ  
ХЕРСОНСЬКОЇ ОБЛАСТІ**

**РОЗПОРЯДЖЕННЯ  
ГОЛОВИ РАЙОННОЇ ДЕРЖАВНОЇ АДМІНІСТРАЦІЇ**

13.05.2016 № 148

Про скасування карантинного режиму по карантинним організмам на території Нижньосірогозького району

Розглянувши подання головного спеціаліста-державного фітосанітарного інспектора Державної фітосанітарної інспекції Херсонської області від 27 квітня 2016 року № 203-07/01, від 27 квітня 2016 року № 203-07/02 та від 27 квітня 2016 року № 203-07/03 щодо скасування карантинного режиму по гірчаку повзучому на площі 400,15 га, повитиці польовій на площі 89 га, картопляній молі на площі 40 га, відповідно до статті 33 Закону України «Про карантин рослин», наказу Міністерства аграрної політики України від 27 січня 2005 року № 40 « Про затвердження Інструкції з виявлення, локалізації та ліквідації вогнищ карантинних бур'янів», керуючись статтею 6, пунктами 5, 7 частини першої статті 13, пунктом 1 частини першої та частиною третьою статті 39, частиною першою статті 41 Закону України «Про місцеві державні адміністрації»:

1. Скасувати з 16 травня 2016 року карантинний режим по карантинному організму-гірчак повзучий на площі 400,15 га на території Нижньосірогозького району (додаток 1).
2. Скасувати з 16 травня 2016 року карантинний режим по карантинному організму-повитиця польова на площі 89 га на території Нижньосірогозького району (додаток 2).
3. Скасувати з 16 травня 2016 року карантинний режим по карантинному організму-картопляна міль на площі 40 га на території Нижньосірогозького району (додаток 3).
4. Контроль за виконанням цього розпорядження залишаю за собою.

Перший заступник голови районної державної адміністрації

*згідно з офіційною  
регламентацією  
анотациєю районної державної адміністрації  
13.05.2016*



О.М. Полуекто

*Т.П. Богданович*


*Копія*

Додаток 1  
до розпорядження голови  
районної державної адміністрації  
13.05.2016 № 148

Площі земель  
на яких скасовується карантинний режим по гірчаку повзучому на території  
Нижньосірогозького району

Назва сільської (селищної) ради	контур	Площа, га
Анатолівська	№5	164,35
Першопокровська	№35	23,63
	№36	100,00
Новолександрівська	№45	68,78
	Землі запису кадастровий №6523883300..02..096..0001	43,39

Керівник апарату  
районної державної адміністрації



*В.В. Кишкань*

*Згідно з оригіналом  
Керівник апарату  
районної державної адміністрації  
13.05.2016*

*Т.П. Богданович*

*Копія*

Додаток 2  
до розпорядження голови  
районної державної адміністрації  
13.05. 2016 № 148

Площі земель  
на яких скасовується карантинний режим по повітці польовій на території  
Нижньосірогозького району

Назва населеного пункту	Площа, га
село Анатолівка	11
село Першопокровка	34
село Новоолександрівка	20
село Вільне	24

Керівник апарату  
районної державної адміністрації

*Згідно з рішенням  
Колегіуму державного викон.  
апарату райдержадміністрації  
13.05. 2016*

*[Signature]* В.В. Кишкань



*Затверджено  
В.П. Богданів*

Копіє

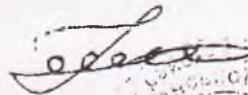
Додаток 3  
до розпорядження голови районної  
державної адміністрації

13.05. 2016 № 148

Проти земель  
на яких скасовується карантинний режим по картопляній молі на території  
Нижньосірогозького району


Назва сільської ради	контур	Площа, га
Першопокровська	№ 65	40

Керівник апарату  
районної державної адміністрації



В.В. Кишкань

*Згідно з офіційною  
копією записки  
апарату райдержадміністрації  
13.05. 2016*



*Г.П. Богданович*